

# Gemeinde Sylt - Masterplan Multipark

Planungskonzept Multipark  
Lageplan



Sport- und Freizeitangebote des Multipark - Beispielfotos  
Outdoorfitness, Street Workout und Calisthenics

Beschvolleyball

Ballsport

Leichtathletik

Boule

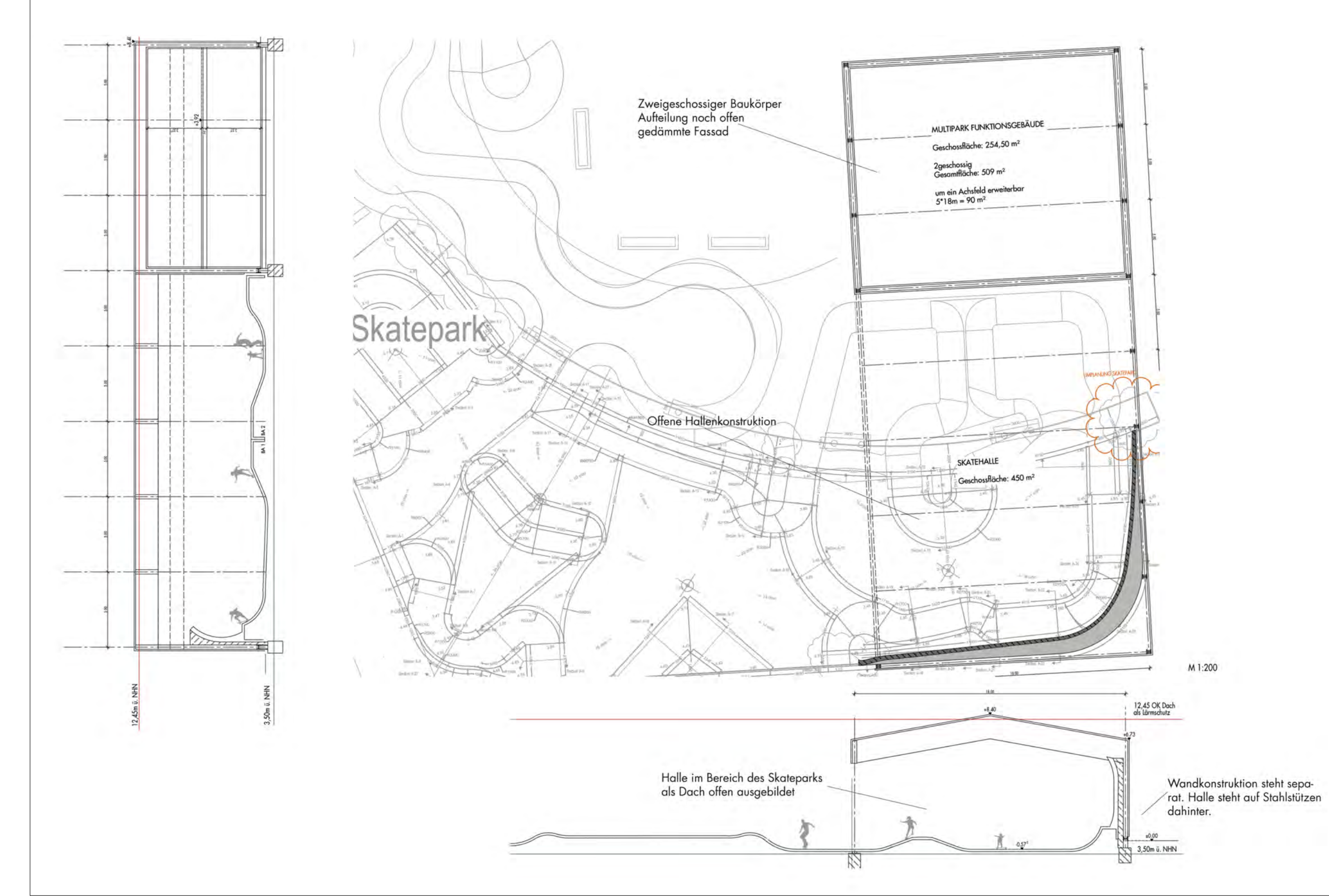
Parkour und Bouldern

Rasenflächen für Yoga, Pilates und freies Spiel  
Wege für alles was rollt

Skatepark

Alle Fotos sind urheberrechtlich geschützt.  
Nur für internen Gebrauch.

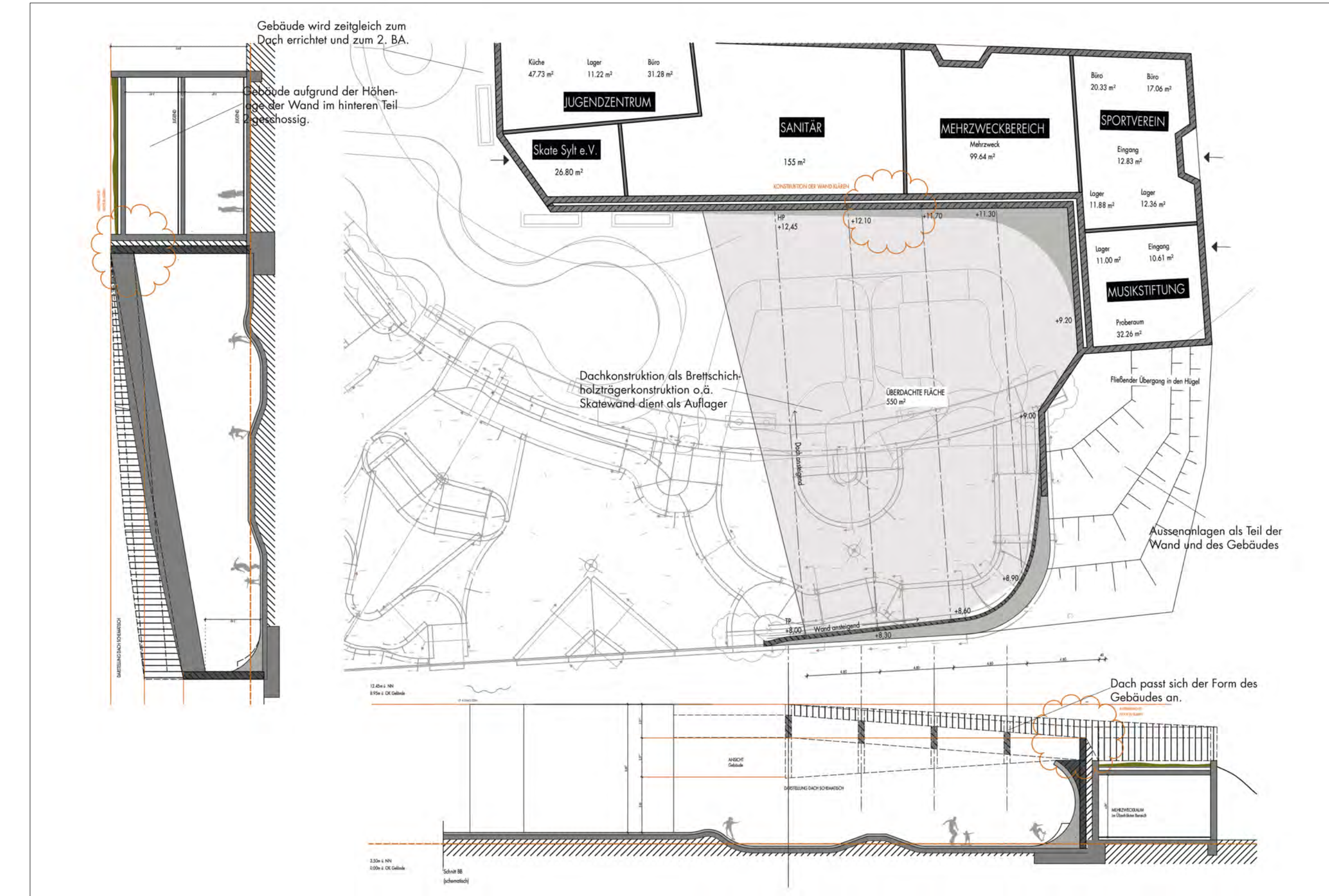
Machbarkeitsstudie Multifunktionsgebäude - Volquardsen Architekten  
Variante 01 Halle



Variante 02 Überdachung



Variante 03 Überdachung und Gebäude



**Legende**

**Befestigte Flächen**

- Gebundene Beläge wie z. B. Asphalt oder Beton
- Gebundener Belag Beton Skateanlage
- Kunststoffbelag Bspelpfad, Fitness, Trendsport und Segmente 200m Laufbahn
- Kunststoffbelag Kurzstrecken- und Rundlaufbahnen
- Kunststraßen Kleinspielfeld
- Sportstraßen Großspielfeld
- Wassergebundener Belag Boulebahnen
- Fallschuttesand Boulderswand, Beschvolleyball und Wettersprunganlage

**Baukonstruktionen**

- Barrierearme Erschließung / Rampe
- Treppenanlagen
- Sitzstufen bei Geländeveränderungen / Mauernenden der barrierearmen Rampen
- Schalstützanlage gem. Schalstützstützen Lärmschutzwand teilweise als Boulderswand ausgestattet
- Schalstützanlage gem. Schalstützstützen Lärmschutzwand standortgerecht begrünt

**Gebäude**

- Multifunktionsgebäude
- Überdachung Skateanlage

**Vegetationsflächen**

- Pflanzung / Fibularisierung (standortgerechte Gehölze und Dünenvegetation)
- Rasenflächen, Renaturierung, Entwässerung / Versickerung

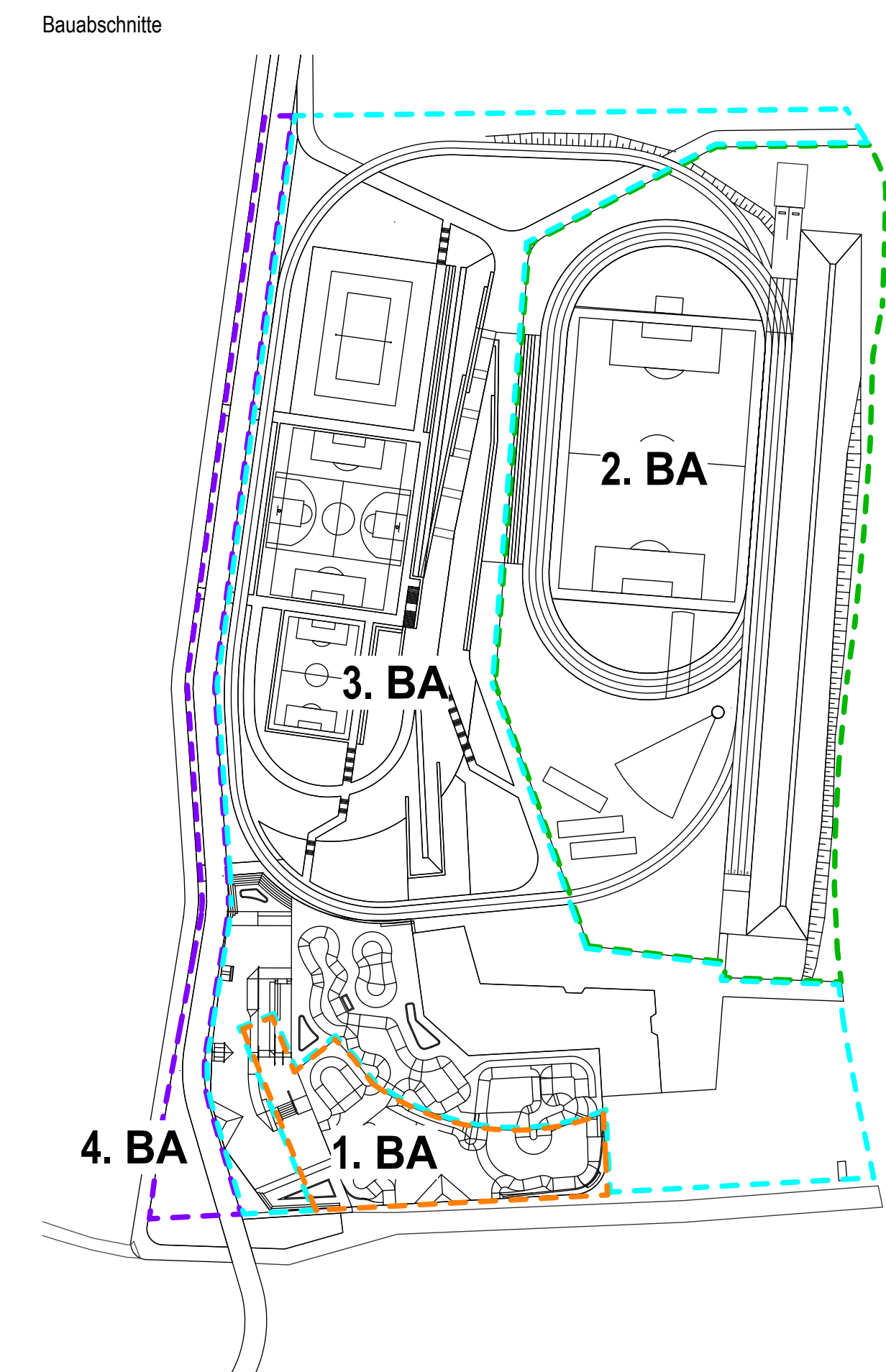
**Sonstige**

- 4.05 Höhen Bestand
- 3.50 Höhen Planung
- Grundstück Sylt Stadion

**Hinweise**

Zu- und Abfahrtsanlagen und Ballfanggitter für Skateanlage und Ballsportfelder sind nicht dargestellt.

Stützwerke / Sitzbänke, Fahrradständer, Abfallbehälter, Beleuchtung etc. sind nicht dargestellt.



6.			
5.			
4.			
3.			
2.			
1.	Anpassung Baubauabschnittsgrenzen	mk	28.09.2023
Ind.	Änderungen	Gez.	Datum

**Projekt**  
**Gemeinde Sylt Multipark**

**Planbezeichnung**  
Masterplan Multipark

Phase	Datum	Maßstab	Bearb. / Gez.	Projektnr.	Plannr. / Index
0	14.07.2023	1:500	Ar. SIV / MK	988	0_1,2 / 1

**Auftraggeber**  
**Gemeinde Sylt**  
Andreas-Nielsen-Str. 1  
25980 Sylt / OT Westerland

**Planung**  
**SILLER Landschaftsarchitekten**  
Beselerallee 57 · 24105 Kiel · Fon 0431-88 25 91-0 · info@sa-siller.de

Diese Zeichnung darf ohne meine Genehmigung weder vervielfältigt noch Dritten Personen überlassen werden. Urheberrechtsgesetz vom 9. September 1965 (BGB, ZPO) § 3, Besondere-0203 von

im Auftrag der Gemeinde Sylt  
Planungskonzept basierend auf Glibberg-Lykke und Volquardsen Architekten

SILLER Landschaftsarchitekten  
Beselerallee 57  
24105 Kiel

Hinweis: Der Masterplan Multipark basiert auf dem Realisierungskonzept Multipark mit Rollsportpark, das durch die Aktivregion Uthlande und das Landesministerium für Energiewende, Landwirtschaft, Umwelt, Natur und Digitalisierung über das Leader-Programm gefördert wurde.