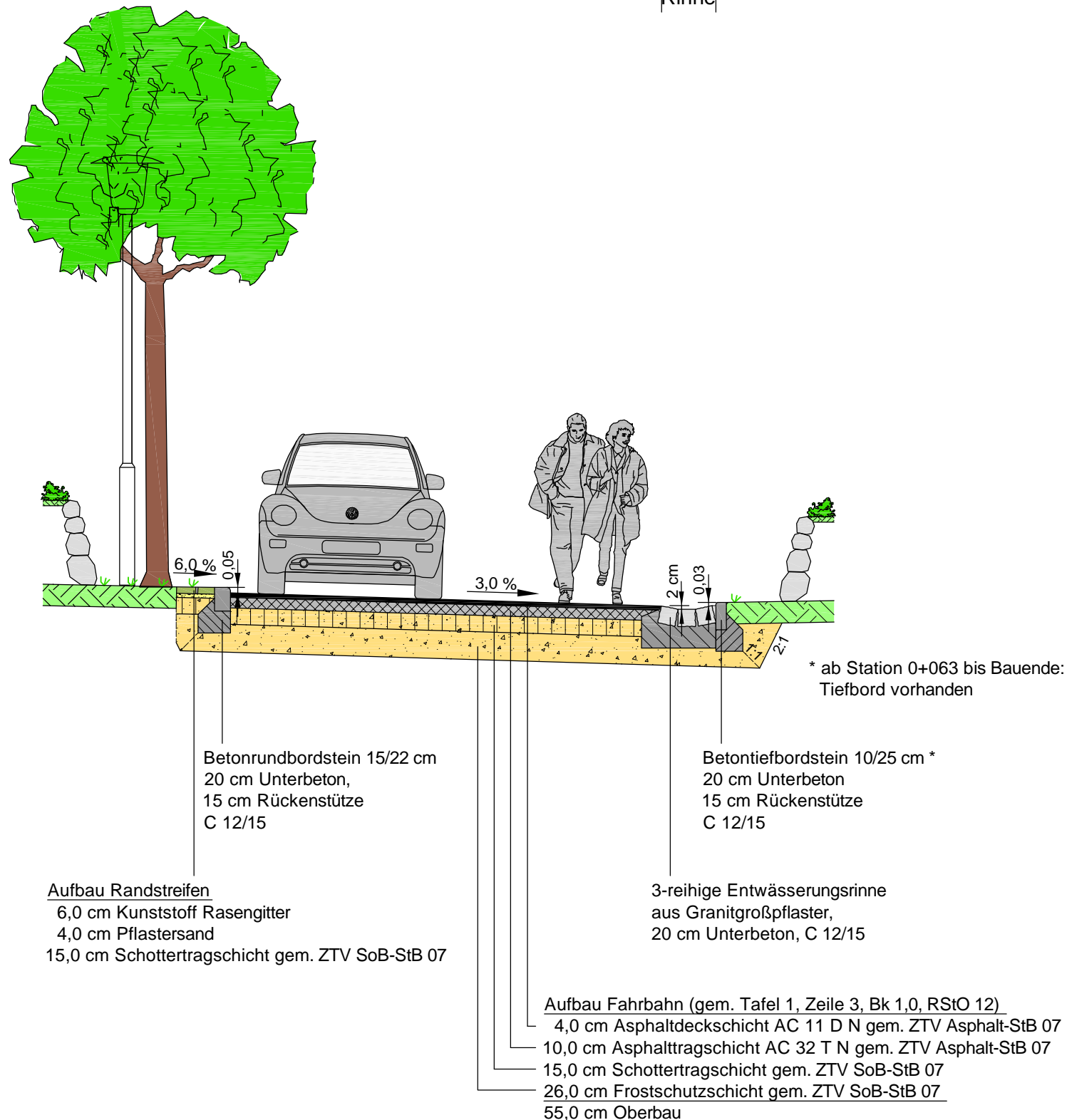
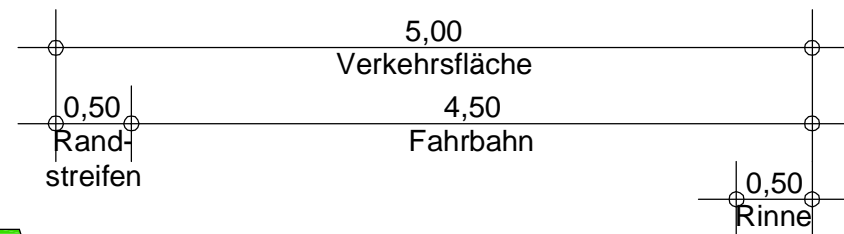



Querschnitt "Klenterdeel"



| Änderungen/Ergänzungen | | | |
|------------------------|------------------|-------|--------|
| Nr.: | Art der Änderung | Name: | Datum: |
| 8: | - | - | - |
| 7: | - | - | - |
| 6: | - | - | - |
| 5: | - | - | - |
| 4: | - | - | - |
| 3: | - | - | - |
| 2: | - | - | - |
| 1: | - | - | - |



Haase + Reimer Ingenieure
 Straßenbau, Abwassertechnik, Verkehrsplanung, Bauregie
 Gerichtsstraße 2 // 24376 Kappeln // Tel.: 0 46 42 - 10 26 // Fax: 0 46 42 - 10 28

| | |
|----------------|----------|
| HR-Projekt-Nr: | 14017 |
| bearbeitet: | Haase |
| gezeichnet: | Suhr |
| geprüft: | |
| Datum: | 16.12.14 |


Status: **Bauentwurf**

Bezeichnung d. Maßnahme:

Ausbau Klenterdeel in der Gemeinde Sylt / OT Keitum

Bauherr: **Gemeinde Sylt**
 - Die Bürgermeisterin -
 Andreas-Nielsen-Straße 1
 25980 Sylt - OT Westerland

| | |
|--|---|
| Freigabe: | Planbez.: Querschnitt |
| Westerland, den | Maßstab: 1 : 50 |
| Bauamt Sylt - Abtl Verkehrs- und Tiefbauplanung Hebbelweg 4 - 25980 Sylt / Westerland | Anlage Nr.: 4 Blatt Nr.: 2 |



| | | |
|------------------------|--|--------------|
| Grundplan hergestellt: | Aufnahme: Feldvergleich: Kataster: | Ergänzungen: |
|------------------------|--|--------------|